



# Ambito Territoriale Sociale n. 15

Appignano-Corridonia-Macerata-Mogliano-Montecassiano-Petriolo-Pollenza-Treia-Urbisaglia

ENTE CAPOFILIA: COMUNE DI MACERATA

## COMITATO DEI SINDACI

Deliberazione n° 25

del 24.10.2019

**Oggetto: POR MARCHE FSE 2014-2020 Asse II Priorità di investimento 9.4 – Risultato atteso 9.3 – Tipologia azione 9.4.B - Priorità di investimento 9.1 – Risultato atteso 9.2 – Tipologia azione 9.1.C – Ulteriore implementazione e miglioramento dei servizi erogati dagli Ambiti Territoriali Sociali - Approvazione Progetto.**

L'anno 2019, il giorno 24 del mese di Ottobre, presso il Comune di Corridonia, in seguito a convocazione, si è riunito il Comitato dei Sindaci nelle persone dei signori:

Cognome e nome	Comune	Qualifica
Monticelli Danilo	Appignano	Assessore delegato
Sagretti Monica	Corridonia	Assessore delegato
Marcolini Marika	Macerata	Assessore delegato
Marcattili Ilenia	Mogliano	Assessore delegato
Acciarresi Katia	Montecassiano	Assessore delegato
Matteucci Matteo	Petriolo	Assessore delegato
Menichelli Antonella	Pollenza	Assessore delegato
Moretti Luana	Treia	Assessore delegato
Giubileo Paolo Francesco	Urbisaglia	Sindaco

Presenti N° 9

Funge da Segretario il Coordinatore dell'ATS 15, Dott.ssa Carla Scarponi.

Partecipa, inoltre, senza diritto di voto, Martina Palombari, Consigliere del Comune di Treia.

Constatato il numero legale degli intervenuti, assume la Presidenza Marika Marcolini, Assessore delegato del Comune di Macerata, Capofila d'Ambito.

## IL COMITATO DEI SINDACI

Vista:

- la L. 328/2000 “Legge quadro per la realizzazione del sistema integrato di interventi e servizi sociali”;
- la L.R. 32/2014 “Sistema regionale integrato dei servizi sociali a tutela della persona e della famiglia”;

Analizzato il Decreto del Dirigente del Servizio Politiche Sociali e Sport n. 203 del 12 settembre 2019 “POR Marche FSE 2014-2020 Asse II – P.I. 9.4 – R.A. 9.3 – T.A. 9.4.B e P.I. 9.1 – R.A. 9.2 – T.A. 9.1.C e 9.1.N – “Ulteriore implementazione dei servizi erogati dagli Ambiti Territoriali Sociali” – Avviso Pubblico per la presentazione di progetti” il quale:

- stabilisce le finalità e i criteri dei progetti ammissibili al finanziamento;
- individua, quali beneficiari del finanziamento, gli Enti capofila degli Ambiti Territoriali Sociali, in qualità di Enti attuatori;
- stabilisce l'ammissibilità di un solo progetto per ciascun Ambito;
- stabilisce che alla domanda di ammissione del finanziamento, dovrà essere allegato l'atto di approvazione, da parte del Comitato dei Sindaci, del progetto stesso, riportante:
  - o espressa delega all'Ente capofila dell'ATS per la sua gestione,
  - o determinazione della data di conclusione del precedente progetto di cui alla D.G.R. n. 1223/2016 e s.m.i.,



# Ambito Territoriale Sociale n. 15

Appignano-Corridonia-Macerata-Mogliano-Montecassiano-Petriolo-Pollenza-Treia-Urbisaglia

ENTE CAPOFILIA: COMUNE DI MACERATA

- o presa d'atto che alla data sopra indicata le spese del precedente progetto di cui alla DGR n. 1223/2016 non saranno più ammissibili;
- o presa d'atto che le spese relative all'avviso in oggetto, decorrono dal primo giorno del mese successivo alla data di scadenza sopra indicata;

Visto l'allegato progetto "Ulteriore implementazione e miglioramento dei servizi erogati dagli Ambiti Territoriali Sociali" elaborato dall'Ufficio di Ambito;

Considerato che, oltre agli sportelli finanziati con l'avviso in oggetto, il servizio UPS/PUA viene garantito in tutti i Comuni dell'ATS 15, con fondi non a carico del progetto in oggetto, ma con le stesse finalità ivi richieste;

Tenuto altresì conto che la data di conclusione del progetto di cui alla D.G.R. n. 1223/2016 e s.m.i., può essere fissata nel 20.12.2019;

Preso atto che alla data sopra indicata le spese del precedente progetto di cui alla DGR n. 1223/2016 non saranno più ammissibili e che le spese a valere sull'avviso in oggetto, decorrono dal primo giorno del mese successivo alla data di scadenza sopra indicata;

Ad unanimità di voti espressi nei modi di legge,

## DELIBERA

1. Approvare l'allegato progetto "Ulteriore implementazione e miglioramento dei servizi erogati dagli Ambiti Territoriali Sociali".
2. Delegare il Comune di Macerata – Ufficio ATS 15, in qualità di capofila dell'Ambito, alla presentazione, presso la Regione Marche, e alla gestione, quale Ente attuatore, dell'allegato progetto.
3. Prendere atto che la data di conclusione del progetto di cui alla D.G.R. n. 1223/2016 e s.m.i., può essere fissata nel 20.12.2019.
4. Prendere atto che alla data sopra indicata le spese del precedente progetto di cui alla DGR n. 1223/2016, non saranno più ammissibili e che le spese a valere sull'avviso in oggetto, decorrono dal primo giorno del mese successivo alla data di scadenza sopra indicata.

Il Coordinatore  
(Dott.ssa Carla Scarponi)

Il Presidente  
(Dott.ssa Marika Marcolini)

*Firme all'originale*



# Ambito Territoriale Sociale n. 15

Appignano-Corridonia-Macerata-Mogliano-Montecassiano-Petriolo-Pollenza-Treia-Urbisaglia

ENTE CAPOFILIA: COMUNE DI MACERATA



Unione europea  
Fondo sociale europeo



**Allegato B**

## **FORMULARIO DEL PROGETTO Ambito Territoriale Sociale n. 15**

**POR Marche FSE 2014-2020 – Asse II**

**Priorità di investimento 9.4 – Risultato atteso 9.3 – Tipologia di azione 9.4.B**

**Priorità di investimento 9.1- Risultato atteso 9.2 Tipologia di azione 9.1.C e 9.1.N**

## **Ulteriore implementazione e miglioramento dei servizi erogati dagli Ambiti Territoriali Sociali**



Il presente formulario è una guida alla compilazione del progetto che si compone delle seguenti sezioni:

1. Descrizione del progetto
2. Risorse umane impiegate
3. Caratteristiche delle Rete UPS/PUA
4. Preventivo finanziario

## 1. Descrizione del progetto

### Sezione 1.1 - Descrivere il contesto sociale di riferimento

L'Ambito Territoriale Sociale n. 15 è formato dai Comuni di: Appignano, Corridonia, Macerata, Mogliano, Montecassiano, Petriolo, Pollenza, Treia, Urbisaglia. La popolazione totale, secondo i dati ISTAT all'01.01.2019, è di n. 92.716 abitanti, così distribuiti:

	<b>Abitanti</b>	<b>%</b>
Appignano	4.155	4,48
Corridonia	15.212	16,41
Macerata	41.514	44,78
Mogliano	4.571	4,93
Montecassiano	7.054	7,61
Petriolo	1.929	2,08
Pollenza	6.475	6,98
Treia	9.255	9,98
Urbisaglia	2.551	2,75
<b>Tot.</b>	<b>92.716</b>	<b>100</b>

Tabella 1: Abitanti ATS 15 al 01/01/2019

I nove Comuni, tanto omogenei dal punto di vista della conformazione geomorfologica (per lo più collinare e sub collinare), appaiono difforni dal punto di vista della popolazione residente: accanto ad un centro altamente urbanizzato e terziario come Macerata, nessuno degli altri Comuni raggiunge la soglia dei 20.000 abitanti. Si va dal più grande, Corridonia, con 15.212 abitanti, a Petriolo che, con 1.929 abitanti, è il Comune demograficamente più piccolo dell'ATS 15.

La superficie territoriale maggiore è occupata dal Comune di Treia, con 93,54 Km<sup>2</sup>, mentre il baricentro demografico è Macerata dove è concentrato il 44,78% della popolazione dell'intero Ambito, con una densità di 448,65 abitanti per Km<sup>2</sup>: quasi il doppio di quella di Corridonia, il secondo Comune per densità abitativa 245,47 ab./km<sup>2</sup>). Treia, in questo caso, è il centro con la più bassa densità, con 99 abitanti per Km<sup>2</sup>.

La popolazione residente nel territorio dell'Ambito, rispetto al 2016, è diminuita di circa 1.868 unità (-2%) le cause potrebbero essere ricondotte a molteplici fattori: invecchiamento della popolazione, mancanza di ricambio generazionale, emigrazione della popolazione attiva (specie nelle sue componenti più giovani) e diminuzione della popolazione immigrata. Tale situazione è stata poi acuita dagli eventi sismici che hanno colpito il nostro territorio nel 2016: sette Comuni su nove dell'ATS 15 sono rientrati nel cratere sismico, hanno avuto conseguenze sul tessuto sociale, economico e demografico, con la conseguente emigrazione soprattutto verso la costa.

Per quanto riguarda le caratteristiche demografiche della popolazione di questo ATS 15, secondo i dati ISTAT al 01.01.2019, nel territorio l'incidenza della popolazione anziana sul totale della popolazione è pari al 25,22%, dato superiore a quello dell'intera Regione Marche, della Provincia di Macerata e del dato nazionale. Nei Comuni di Macerata, Mogliano e Petriolo l'incidenza della popolazione anziana sul totale dei residenti è superiore a quella dell'intero ATS 15. L'alta percentuale di popolazione anziana, fa sì che elevata sia la richiesta di servizi residenziali o di sostegno alla domiciliarità a favore delle persone non autosufficienti. In costante aumento sono anche le richieste di intervento a favore dei malati di Alzheimer.

È da sottolineare che la crisi economica (che da diversi anni investe il nostro territorio) ha creato, con il tempo, nuove povertà: l'evaporazione del reddito ha portato a far sì che la moltitudine dei penultimi (che in passato riuscivano ad essere autonomi), andasse ad aumentare le fila degli ultimi che, sempre più, si rivolgono ai servizi. Tale situazione ci viene confermata dal numero degli accessi agli UPS dei Comuni dell'Ambito, passando da n. 2.103 nel 2016, a n. 6.559 nel 2018, per un aumento in termini percentuali di circa il 212%. L'aumento degli accessi agli UPS è anche dovuto dal numero di persone che si sono rivolte agli sportelli per presentare domanda sia per il Sostegno



# Ambito Territoriale Sociale n. 15

Appignano-Corridonia-Macerata-Mogliano-Montecassiano-Petriolo-Pollenza-Treia-Urbisaglia

ENTE CAPOFILA: COMUNE DI MACERATA

all'Inclusione Attiva (SIA), SIA Sisma che per il Reddito di Inclusione. Altrettanto in crescita, è in generale, l'accesso agli sportelli degli Uffici di Promozione Sociale, punto di accesso alla rete integrata di interenti e servizi sociali del territorio dell'ATS 15. Gli Uffici di Promozione Sociale nell'ATS n. 15 sono stati attivati nel luglio 2004 con la presenza, inizialmente, di due Assistenti Sociali presso il Distretto Sanitario di Macerata per far fronte in modo integrato socio – sanitario ai problemi emergenziali estivi degli anziani; sono stati poi, dal mese di settembre dello stesso anno, dislocati sul territorio dell'Ambito con sportelli presso gli Uffici dei Servizi Sociali Comunali con i quali sono funzionalmente collegati. Ad essi è stata affidata la funzione di informazione e di prima accoglienza e, nei Comuni sprovvisti di Assistente Sociale, anche di presa in carico. Dal 2016 grazie ai finanziamenti del POR Marche FSE 2014-2020 (DGR 1223/2016) e del PON Inclusione, soprattutto nel 2019, con l'utilizzo della Quota Servizi del Fondo Povertà, gli UPS di questo ATS 15 sono stati rafforzati, aumentandone il personale e ampliando gli orari di apertura. In particolare la Quota Servizi del Fondo Povertà ha reso possibile potenziare i servizi di segretariato sociale e rafforzare il servizio sociale professionale anche per la creazione delle équipe multidisciplinari per la presa in carico dei beneficiari del Rei/RdC.

Nell'Ufficio di Ambito è funzionante un Punto Unico di Accesso (PUA) rivolto soprattutto alla popolazione anziana non autosufficiente: s'intende implementare tale attività attraverso uno sportello informativo da attivare presso il Distretto Sanitario. Ciò permetterà una presa in carico dei bisogni multidimensionali che necessitano, quindi, di lavoro integrato a livello sociale e sanitario. A tal fine entro fine anno verrà anche rinnovato, come da indicazioni regionali, l'accordo che formalizza l'Unità Operativa Sociale e Sanitaria (UOSEs).

Gli sportelli rilevano che l'utenza principale che si rivolge ai Servizi è costituita soprattutto da famiglie con due figli minorenni, essendo tale tipologia di famiglia la più presente nella nostra realtà. La richiesta principale è quella di essere sostenuti economicamente, poiché, in conseguenza alla perdita del lavoro e della difficoltà di essere reinseriti nel mercato lavorativo, le persone fanno fatica ad affrontare le necessità dei propri familiari. Tali difficoltà diventano più evidenti per le cosiddette "famiglie numerose" e per le famiglie monogenitoriali, le quali, anche se numericamente meno presenti, risultano essere più colpite della crisi. Inoltre sta aumentando anche la richiesta di aiuto avanzata da famiglie con persone anziane (in particolare in condizione di non autosufficienza e di demenza) e famiglie italiane con figli maggiorenni, portando richieste relative a contributi economici e alla presa in carico di bisogni complessi. Gli esiti della recessione e lo sgretolamento dei vecchi modelli produttivi e sociali hanno richiesto ai Comuni di attuare interventi volti al sostegno delle situazioni di disagio sociale, relazionale ed economico. Al fine di organizzare risposte alla mancanza o alla perdita del lavoro, che comporta gravi ricadute sulla capacità di far fronte alle necessità della propria famiglia, i Servizi Sociali comunali erogano alcuni interventi quali il sostegno economico per le famiglie indigenti, il sostegno alla locazione, ecc. Particolarmente significativa è l'esperienza del Comune di Macerata che ha elaborato un Protocollo d'Intesa con le realtà del privato sociale locale, finalizzato alla gestione di un Emporio solidale e alla presa in carico integrata delle famiglie che accedono a tale servizio. La collaborazione con il privato sociale risulta essere un punto di forza di questo territorio: in tutti i Comuni del territorio, infatti, i Servizi Sociali collaborano con gli organismi del Terzo settore per la presa in carico delle famiglie in situazione di povertà e per l'erogazione di beni di prima necessità (pacchi alimentari, prodotti per la prima infanzia, vestiario, ecc.).

Inoltre, in merito all'abitazione, si stanno avviando, nel Comune di Macerata, sperimentazioni di co-housing e, a livello di Ambito in gestione associata, sta iniziando la gestione di un progetto di Housing First.

Oltre alla crisi economica, si sta riscontrando anche una evaporazione delle relazioni con un aumento della conflittualità intrafamiliare: aumentano le separazioni e i divorzi e, soprattutto, aumenta il numero di separazioni conflittuali. La famiglia, oltre ad assottigliarsi sempre di più, diventa anche maggiormente complessa (famiglia ricostruita, famiglia multietnica, ecc.), trovandosi in difficoltà a svolgere le proprie funzioni assistenziali e necessita, pertanto a sua volta, di essere aiutata. A tal fine i Comuni di questo Ambito, da tempo intervengono, oltre che con fondi propri, anche con i finanziamenti del POR Marche FSE 2014-2020 (DGR 1223/2016) per il Servizio di Educativa domiciliare.

Le persone residenti nell'ATS 15, con disabilità psicofisica e mentale che svolgono tirocini di inclusione sociale, sono circa n. 120. Sono, invece attivi n. 23 tirocini di inclusione sociale finanziati attraverso il POR Marche FSE Priorità di investimento 9.1. I beneficiari dei TIS sono attualmente monitorati da tre tutor impiegate complessivamente per circa n. 106 ore settimanali: è stato possibile, infatti, incrementare dal 2016 il Servizio "Tirocini sociali, tutoraggio e inserimento lavorativo" grazie al finanziamento POR Marche FSE 2014 -2020 (DGR 1223/2016).

## Sezione 1.2 - Indicare finalità ed obiettivi dell'intervento (max 2 fogli A4)

Grazie alla precedente progettualità e all'integrazione dei fondi FSE Ob. 9.4 con i fondi previsti dal PON Inclusione "Avviso 3/2016" e la "Quota Servizi" del Fondo povertà, l'ATS ha potenziato (aumentando il personale in servizio adibito alle diverse funzioni previste) e migliorato i servizi (adottando in modo strutturato le Linee Guida per la presa in carico previste dall'Allegato E della DGR 1223/2016) che vengono offerti nel territorio di riferimento. Con il POR



Marche FSE si vuole implementare in termine qualitativi e quantitativi quanto già avviato, in particolare si intendono perseguire le seguenti finalità:

1. l'accesso ai servizi, anche attraverso la progressiva implementazione del Punto Unico di Accesso al fine di garantire la componente sociale della presa in carico integrata socio – sanitaria, laddove necessaria;
2. l'attività di presa in carico, anche di tipo socio – sanitario, laddove ritenuto necessario;
3. l'offerta dei servizi socio – educativi extrascolastici alle famiglie con minori che possano favorire il mantenimento degli equilibri tra vita familiare partecipazione delle donne e degli uomini al mercato del lavoro.

Nell'ambito di tali finalità, l'obiettivo generale è implementare e migliorare i servizi offerti da questo ATS che dal 2016, grazie alla precedente progettualità del POR Marche, sono stati potenziati. In particolare si intende:

- Incrementare la fruizione dei servizi da parte della popolazione di questo ATS 15. A tale scopo, si vuole raggiungere, a conclusione dei 30 mesi del progetto, una percentuale di fruizione degli interventi finanziati con il bando in questione, pari al 7%:
  - garantire il mantenimento di uno sportello ogni 20.000 abitanti;
  - garantire il mantenimento della presenza di un Assistente Sociale ogni 5.000 abitanti.
- Adottare, per la presa in carico dei cittadini che ne hanno bisogno:
  - le “Linee guida per la predisposizione e attuazione dei progetti di presa in carico” di cui all'allegato E della DGR n.1223 del 10/10/2016;
  - la metodologia Programma d'Intervento per la Prevenzione dell'Istituzionalizzazione dei minori a rischio (PIPP) nei casi ove previsto.

*Sezione 1.3 – Descrivere le attività da realizzare nel progetto in funzione degli obiettivi da raggiungere (max 2 fogli A4)*

Al fine del raggiungimento degli obiettivi di cui alla precedente sezione, saranno svolte le seguenti attività:

**Obiettivo 1. Migliorare l'accesso ai servizi**

- Sportelli di segretariato sociale: attraverso gli Uffici di Promozione Sociale, presenti nei Comuni dell'Ambito, saranno garantite le funzioni di informazione e orientamento del cittadino sui servizi e risorse presenti nel territorio e sulle modalità per accedervi. Il Servizio è finalizzato all'ascolto e all'effettuazione di una prima valutazione della domanda – bisogno. Le operatrici degli UPS, tutte Assistenti Sociali iscritte al relativo Ordine, effettueranno anche la fase di pre-assessment necessaria all'orientamento degli operatori e degli utenti relativamente al percorso di presa in carico da svolgere. Tale fase è necessaria a determinare l'équipe multidisciplinare che prenderà in carico l'utente e la sua famiglia (assessment).
- Punto unico di accesso: attraverso il PUA, già funzionante presso l'Ufficio di Ambito e rivolto soprattutto alla popolazione anziana non autosufficiente, verrà implementata l'attività attraverso uno sportello informativo in fase di attivazione presso il Distretto sanitario; ciò permetterà di prendere in carico le persone con bisogni multidimensionali, necessitanti di integrazione sia a livello sociale che a livello sanitario. Il PUA rappresenta, proprio per la sua natura, infatti, l'unitarietà dell'accoglienza e l'accettazione territoriale del bisogno espresso in termini di interventi sanitari, sociali e di integrazione socio-sanitaria, tale da garantire l'informazione sulle opportunità e sulle tipologie di assistenza disponibili sul territorio.

**Obiettivo 2. Migliorare l'attività di presa in carico**

- Servizio Sociale Professionale: tale attività, svolta da Assistenti Sociali iscritte al relativo Ordine, è finalizzata all'organizzazione e alla gestione degli interventi rivolti all'utente, alla sua famiglia e alla comunità. Lo scopo è aiutare la persona e/o la collettività a risolvere difficoltà e momenti critici, attraverso il cambiamento delle situazioni, usando le capacità della persona coinvolta e le proprie risorse. Il Servizio Sociale Professionale, in particolare effettuerà interventi di valutazione, counseling, presa in carico e accompagnamento nella soluzione dei problemi e nella fruizione dei servizi della rete (servizi socio – sanitari, sanitari, educativi, formativi, per l'occupazione, ecc.). L'Assistente Sociale del Servizio Sociale Professionale (definita anche case manager), di norma, svolge la funzione di “responsabile del caso”, elabora, in collaborazione con i professionisti individuati quali necessari a comporre l'équipe multidisciplinare, il progetto personalizzato e ne cura la realizzazione, il monitoraggio e la verifica.

L'attività di presa in carico sarà migliorata anche grazie, all'applicazione delle linee guida di cui all'allegato E della DGR 1223/2016, il cui positivo utilizzo è già stato efficacemente avviato con la precedente progettazione.

**Obiettivo 3. Migliorare l'offerta dei servizi socio – educativi extrascolastici alle famiglie con minori:**

- Servizio domiciliare di sostegno alle funzioni educative familiari: grazie alla nuova progettazione del Por Marche



# Ambito Territoriale Sociale n. 15

Appignano-Corridonia-Macerata-Mogliano-Montecassiano-Petriolo-Pollenza-Treia-Urbisaglia

ENTE CAPOFILIA: COMUNE DI MACERATA

FSE, sarà possibile proseguire ad offrire al territorio dell'Ambito il servizio di educativa domiciliare rivolto alle famiglie in difficoltà, con minori in situazioni "di rischio" e/o a minori stranieri. Ai nuclei familiari interessati saranno concesse, previa valutazione da parte delle Assistenti Sociali dei Servizi Sociali Comunali, alcune ore settimanali di intervento effettuate da figure specifiche, educatori in possesso del titolo di studio previsto dalla normativa vigente. L'educatore svolgerà attività di sostegno post – scolastico e di "accompagnamento" nelle azioni di vita quotidiana, da svolgersi o singolarmente presso il domicilio del minore o per piccoli gruppi presso appositi spazi individuati dai Comuni, in base a quanto previsto dal progetto personalizzato elaborato dall'equipe multidisciplinare. Nello specifico gli interventi domiciliari sono tesi:

- alla socializzazione del minore;
- al sostegno alle funzioni genitoriali;
- a promuovere le risorse del minore in vista di una maggiore autonomia;
- a lavorare per una progettualità futura nell'adolescente;
- a proporre e facilitare i contatti tra la famiglia e i servizi;
- all'educazione dei minori (all'igiene, all'uso del tempo libero ecc);
- a proporre e lavorare per un modello relazionale di riferimento tra i membri del nucleo familiare;
- al sostegno scolastico (riguardo ad apprendimenti su obiettivi didattico – educativi);
- all'integrazione socio-culturale.

Il miglioramento del servizio si intende anche di tipo qualitativo volendo avviare la sperimentazione dell'applicazione della metodologia "P.I.P.P.I." laddove possibile.

Si precisa, infine, che nel territorio dell'ATS n. 15 è garantita la realizzazione anche delle seguenti funzioni previste dal presente avviso, utilizzando fondi diversi dal POR Marche FSE 2014-2020 – Asse II:

- Funzione "Tirocini sociali, tutoraggio e inserimento lavorativo": attività potenziata con la prima progettualità POR Marche Ob. 9.4, sarà proseguita grazie al finanziamento del PON "Inclusione";
- Funzione "Servizio socio-educativo estivo": attività svolta da ogni singola amministrazione comunale, grazie all'utilizzo di fondi di Bilancio comunale o attraverso il patrocinio alle numerosissime Associazioni e Cooperative presenti nel territorio.

*Sezione 1.4 - Descrivere le procedure che si intendono adottare per l'adempimento degli obblighi informativi relativi al SIFORM 2 ed al SIRPS (indicare, per ogni sistema operativo, il profilo professionale dedicato alla compilazione, la frequenza della stessa, ad esempio giornaliera, settimanale, mensile, modalità di compilazione) (max 2 fogli A4)*

#### ADEMPIMENTO DEGLI OBBLIGHI INFORMATIVI RELATIVI AL SIFORM 2

L'Ambito Territoriale Sociale n. 15 adempirà agli obblighi informativi relativi al SIFORM 2 attraverso l'impiego di personale non a carico di questo progetto e già in servizio presso questo ATS per la gestione, il monitoraggio fisico, il monitoraggio finanziario e il rendiconto finale delle attività ammesse a finanziamento. Il caricamento dei dati e della documentazione richiesta, avverrà entro il quindicesimo giorno del mese successivo al periodo a cui si riferiscono (31.03, 30.06, 30.09 e 31.12) e all'eventuale altra scadenza straordinaria che eventualmente stabilirà la Regione Marche.

#### ADEMPIMENTO DEGLI OBBLIGHI INFORMATIVI RELATIVI AL SIRPS

L'Ambito Territoriale Sociale n. 15 utilizza dal 2014 una propria cartella sociale informatizzata capace di dialogare e trasmettere i dati raccolti da ogni operatore (Assistente Sociale, ecc.) al Sistema Informativo Regionale Politiche Sociali (SIRPS). Pertanto l'ATS n. 15, attraverso personale non a carico di questo progetto, adempirà gli obblighi del SIRPS secondo le tempistiche indicate nell'Avviso di cui al DDS n. 203 del 12.09.2019, e ogni qualvolta lo richieda la Regione Marche. La trasmissione riguarderà i dati complessivi di tutto il personale dell'Ambito coinvolto dal presente progetto, che utilizza la cartella sociale informatizzata, con cadenza quotidiana.

*Sezione 1.5 - Risultati attesi, dettati dall'Avviso pubblico (max 2 fogli A4)*

**In funzione dell'obiettivo quantitativo, questo ATS 15 si impegna a:**

- conseguire una percentuale di fruizione pari o superiore al 7%, (quantità di contatti, prese in carico e interventi erogati in rapporto alla popolazione residente);
- attraverso l'integrazione con la Quota Servizi Fondo Povertà, il PON Inclusione e il presente POR, l'ATS n. 15 potrà proseguire l'implementazione dei servizi offerti, in particolare si potrà garantire:
  - il mantenimento di uno sportello ogni 20 mila abitanti, come definito nel Piano Nazionale Povertà;
  - mantenere la presenza di un Assistente Sociale ogni 5.000 abitanti, come definito nel Piano Nazionale



# Ambito Territoriale Sociale n. 15

Appignano-Corridonia-Macerata-Mogliano-Montecassiano-Petriolo-Pollenza-Treia-Urbisaglia

ENTE CAOFILA: COMUNE DI MACERATA

Povertà.

### Obiettivi qualitativi:

- l'Ambito si impegna a proseguire l'utilizzo e l'applicazione della metodologia per la presa in carico di cui all'Allegato E alla DGR 1223/2016 e s.m.i., il cui utilizzo è stato avviato nella precedente progettazione POR Marche 2014-2020;
- l'Ambito si impegna a sperimentare l'attivazione del Programma d'Intervento per la Prevenzione dell'Istituzionalizzazione dei minori a rischio denominato "P.I.P.P.I."

Sezione 1.6 – Indicare eventuali altri risultati attesi considerati territorialmente rilevanti dall'ATS (max 2 fogli A4)

## 2. Risorse umane impiegate

### Sezione 2.1

Il progetto prevede l'impiego dei seguenti profili professionali, *ad es. n. assistenti sociali, n. educatori professionali ... in relazione alle funzioni finanziate dal progetto* (max 2 fogli A4)

Per il raggiungimento degli obiettivi di cui alla sezione 1.2, le attività descritte alla sezione 1.3 saranno svolte dal seguente personale, in possesso dei requisiti morali di cui al comma a) dell'art. 17 del R.R. n. 13/2004:

- n. 7 Assistenti Sociali regolarmente iscritte all'Ordine degli Assistenti Sociali, per lo svolgimento della funzione "Presa in carico". Il personale impiegato nella presente funzione riguarda personale già in servizio alle dipendenze del Comune capofila e personale facente parte dell'Ufficio di Piano. Di queste 7 operatrici, n. 5 svolgeranno, per parte del loro tempo, anche la funzione "Accesso/Sportelli Sociali".
- n. 12 Educatori Professionali in possesso di uno dei titoli previsti dalla seguente normativa:
  - o Decreto Legislativo n. 65 del 13.04.2017: "Istituzione del sistema integrato di educazione ed istruzione dalla nascita sino a sei anni, a norma dell'art. 1, commi 180 e 181, lettera e), della L. 107/2015" - art. 14, commi 3, 4, 5;
  - o Legge 27 dicembre 2017, n. 205 "Bilancio di previsione dello Stato per l'anno finanziario 2018 e bilancio pluriennale per il triennio 2018-2020" - Art. 1, commi da 594 a 600.

Il personale che viene impiegato per tale funzione è stato individuato tramite specifica gara d'appalto.

### Sezione 2.2

Indicare, per ciascuna risorsa da impiegare nel progetto, il profilo di appartenenza dell'esperienza acquisita inserendo la lettera corrispondente, al fine di valutare nel dettaglio la composizione del gruppo di lavoro, definendone il relativo punteggio.

Profilo di appartenenza	Anni di esperienza nella funzione
<b>A. Profilo basso</b>	<=2
<b>B. Profilo medio</b>	>2 e <=5
<b>C. Profilo buono</b>	>5 e <=10
<b>D. Profilo Alto</b>	>10

Per la funzione "Accesso/Sportelli sociali"

Operatore	Titolo di studio	Esperienza professionale progressa		Numero Ore dedicate al progetto
		nelle politiche sociali	nella specifica funzione	
1	A.N.: Laurea Specialistica in Programmazione e gestione dei Servizi Sociali	Profilo: D	Profilo: C	1.440
2	P.L.: Diploma Universitario in Servizio Sociale	Profilo: D	Profilo: B	960
3	M.N.: Laurea in Scienze del Servizio Sociale	Profilo: D	Profilo: C	720
4	P.F.: Laurea in Scienze del Servizio Sociale	Profilo: D	Profilo: B	1.080





# Ambito Territoriale Sociale n. 15

Appignano-Corridonia-Macerata-Mogliano-Montecassiano-Petriolo-Pollenza-Treia-Urbisaglia

ENTE CAPOFILIA: COMUNE DI MACERATA

5	G.B.: Diploma Universitario in Servizio Sociale	Profilo: D	Profilo: B	1.080
Totale ore				5.280

## Sezione 2.3

Per la funzione **“Presenza in carico”**

Operatore	Titolo di studio	Esperienza professionale pregressa		Numero Ore dedicate al progetto
		nelle politiche sociali	nella specifica funzione	
1	A.N.: Laurea Specialistica in Programmazione e gestione dei Servizi Sociali	Profilo: D	Profilo: C	2.880
2	P.L.: Diploma Universitario in Servizio Sociale	Profilo: D	Profilo: D	1.920
3	M.N.: Laurea in Scienze del Servizio Sociale	Profilo: D	Profilo: C	2.520
4	P.F.: Laurea in Scienze del Servizio Sociale	Profilo: D	Profilo: C	1.800
5	G.B.: Diploma Universitario in Servizio Sociale	Profilo: D	Profilo: D	1.080
6	S.B.: Laurea Specialistica in Programmazione e gestione dei Servizi Sociali	Profilo: C	Profilo: C	2.160
7	F.M.: Laurea in Scienze del Servizio Sociale	Profilo: D	Profilo: D	4.320
Totale ore				16.680

## Sezione 2.4

Per la funzione **“Tirocini sociali, tutoraggio e inserimento lavorativo”**

Operatore	Titolo di studio	Esperienza professionale pregressa		Numero Ore dedicate al progetto
		nelle politiche sociali	nella specifica funzione	
		Totale ore		

## Sezione 2.5

Per le funzioni **“Assistenza educativa”** e **“Sostegno alle funzioni genitoriali”** - **“Servizio socio-educativo estivo”**

Nella seguente tabella sono inseriti gli educatori in possesso dei titoli previsti dall'avviso di cui al Decreto 203 del 12.09.2019 attualmente impiegati nella funzione “Assistenza educativa”. Il numero di ore dedicate al progetto è stato calcolato considerando il numero di ore settimanali svolte dall'operatore nel mese di ottobre 2019; nel corso del progetto, data la particolare natura del servizio, il numero di ore che ciascun educatore svolgerà sul progetto potrà subire una modifica, come potrà modificarsi il gruppo di lavoro (in tal caso le variazioni saranno trattate come previsto dall'Avviso di cui al Decreto n. 203 del 12.09.2019).

Operatore	Titolo di studio	Esperienza professionale pregressa		Numero Ore dedicate al progetto
		nelle politiche sociali	nella specifica funzione	
1	B.F.: Laurea magistrale in Neuroscienze Cognitive e Riabilitazione Psicologica	Profilo: C	Profilo: C	272
2	C.M.: Laurea in Sociologia (vecchio ordinamento)	Profilo: D	Profilo: D	612
3	C.V.: Laurea specialistica in Psicologia Clinica	Profilo: C	Profilo: B	1.088
4	C.Va.: Laurea magistrale in Psicologia Clinica	Profilo: D	Profilo: C	204
5	M.C.: Laurea in Giurisprudenza	Profilo: D	Profilo: C	408
6	M.L.: Laurea triennale in Storia, Cultura e Civiltà Orientali	Profilo: B	Profilo: B	1.428
7	P.C.: Laurea in teorie, culture e tecniche del Servizio Sociale	Profilo: B	Profilo: B	1.020
8	P.S.: Laurea Magistrale in Scienze Politiche, specializzazione Politico-Sociale	Profilo: D	Profilo: D	544
9	P.C.: Laurea specialistica in Psicologia Clinica e di Comunità	Profilo: D	Profilo: D	1.020



10	R.A.: Laurea quinquennale in Psicologia	Profilo: D	Profilo: D	272
11	S.F.: Laurea magistrale in Programmazione e gestione dei Servizi Sociali	Profilo: D	Profilo: C	544
12	Z.M.: Laurea in Psicologia ad indirizzo Clinica e di Comunità	Profilo: D	Profilo: C	816
Educatori da individuare				1.909
Totale ore				10.137

### 3. Caratteristiche delle Rete UPS/PUA

#### Sezione 3.1

La rete degli UPS/PUA è composta da n. 9 sportelli ed ha le seguenti caratteristiche:

N.	Città e Quartiere/Frazione	Indirizzo	Privo di barriere	Adeguatamente servito da mezzi pubblici e/o dotato di parcheggi	Collocato in area adeguatamente popolata
1	Comune di Appignano	P.zza Umberto I, 17	X sì <input type="checkbox"/> no	X sì <input type="checkbox"/> no	X sì <input type="checkbox"/> no
2	Comune di Corridonia	Via S. Anna, 6	X sì <input type="checkbox"/> no	X sì <input type="checkbox"/> no	X sì <input type="checkbox"/> no
3	Comune di Macerata	V.le Trieste, 24	X sì <input type="checkbox"/> no	X sì <input type="checkbox"/> no	X sì <input type="checkbox"/> no
4	Comune di Mogliano	Via Adriano Adriani, 6	X sì <input type="checkbox"/> no	X sì <input type="checkbox"/> no	X sì <input type="checkbox"/> no
5	Comune di Montecassiano	Via Verdi, 2	X sì <input type="checkbox"/> no	X sì <input type="checkbox"/> no	X sì <input type="checkbox"/> no
6	Comune di Petriolo	Viale Regina Margherita, 43	X sì <input type="checkbox"/> no	X sì <input type="checkbox"/> no	X sì <input type="checkbox"/> no
7	Comune di Pollenza	P.zza della Libertà, 16	X sì <input type="checkbox"/> no	X sì <input type="checkbox"/> no	X sì <input type="checkbox"/> no
8	Comune di Treia	Piazza Don Nicola Cervigni, 1	X sì <input type="checkbox"/> no	X sì <input type="checkbox"/> no	X sì <input type="checkbox"/> no
9	Comune di Urbisaglia	C.so Giannelli, 45	X sì <input type="checkbox"/> no	X sì <input type="checkbox"/> no	X sì <input type="checkbox"/> no

di cui finanziati n. 4 e indicare quali:

N.	Città e Quartiere/Frazione	Indirizzo	Privo di barriere	Adeguatamente servito da mezzi pubblici e/o dotato di parcheggi	Collocato in area adeguatamente popolata
2	Comune di Corridonia	Via S. Anna, 6	X sì <input type="checkbox"/> no	X sì <input type="checkbox"/> no	X sì <input type="checkbox"/> no
3	Comune di Macerata	V.le Trieste, 24	X sì <input type="checkbox"/> no	X sì <input type="checkbox"/> no	X sì <input type="checkbox"/> no
7	Comune di Pollenza	Piazza della Libertà, 16	X sì <input type="checkbox"/> no	X sì <input type="checkbox"/> no	X sì <input type="checkbox"/> no
8	Comune di Treia	Piazza Don Nicola Cervigni, 1	X sì <input type="checkbox"/> no	X sì <input type="checkbox"/> no	X sì <input type="checkbox"/> no



# Ambito Territoriale Sociale n. 15

Appignano-Corridonia-Macerata-Mogliano-Montecassiano-Petriolo-Pollenza-Treia-Urbisaglia

ENTE CAPOFILA: COMUNE DI MACERATA

## Sezione 3.2

Nel caso si sia risposto affermativamente alle colonne “Adeguatamente servito da mezzi pubblici e/o dotato di parcheggi” e “Collocato in area adeguatamente popolata” della precedente tabella, indicare le motivazioni della risposta per ciascun sportello di tutta la rete:

N.	Fondamento dell'affermazione: <b>“collocazione dello sportello in area adeguatamente servita da mezzi pubblici e/o dotata di parcheggi”</b>	Fondamento dell'affermazione: <b>“collocazione dello sportello in area adeguatamente popolata”</b>
1	L'Ufficio di Promozione Sociale di Appignano ha sede in Piazza Umberto I n.17, all'interno della sede dei Servizi Sociali Comunali, collocati all'interno del Palazzo Municipale. La sede del Municipio è collocata sulla piazza principale della città, dove si trova anche uno dei principali parcheggi Oltre a questi, a circa 2 minuti per i pedoni, sono presenti anche due fermate dell'autobus extraurbano, come meglio evidenziato nell'elaborato grafico di cui alla sezione 3.3.	L'edificio è collocato in pieno centro abitato, nella piazza principale della città. Il Comune di Appignano ha una popolazione complessiva di n. 4.155 abitanti (ril. ISTAT 01.01.2019), con una densità di n. 183,28 ab./Km <sup>2</sup> . La densità di popolazione del Comune di Appignano risulta essere superiore alla densità media della Provincia di Macerata (113,04 ab./Km <sup>2</sup> ) oltre che quella regionale (162,24 ab./Km <sup>2</sup> ).
2	L'Ufficio di Promozione Sociale di Corridonia ha sede in via Sant'Anna n. 6, all'interno della sede dei Servizi Sociali Comunali. Lo stesso edificio ospita anche un plesso dell'Istituto Comprensivo Lanzi e la sede della Croce Verde di Corridonia. Nei pressi è presente un ampio parcheggio che oltre a servire i cittadini che devono rivolgersi ai Servizi Sociali o alla Croce Verde, serve anche gli utenti dell'adiacente Istituto Professionale di Stato per l'Industria e l'Artigianato, una delle scuole secondarie di secondo grado più frequentate dell'ATS n. 15. Oltre ai parcheggi, davanti all'UPS c/o il Comune di Corridonia sono presenti anche due fermate dell'autobus extraurbano, come meglio evidenziato nell'elaborato grafico di cui alla sezione 3.3.	L'edificio è collocato in pieno centro abitato, lungo una delle vie principali della città. Il Comune di Corridonia ha una popolazione complessiva di n. 15.212 abitanti (ril. ISTAT 01.01.2019), con una densità di n. 245,47 ab./ Km <sup>2</sup> . La densità di popolazione del Comune di Corridonia risulta essere superiore alla densità media della Provincia di Macerata Provincia di Macerata (113,04 ab/Km <sup>2</sup> ), a quella regionale (162,24 ab/Km <sup>2</sup> ), oltre che alla densità dell'ATS 15 (225,37 ab/Km <sup>2</sup> ).
3	Gli Uffici di Promozione Sociale – Macerata (sono presenti due operatori che possono servire due cittadini contemporaneamente) hanno sede in v.le Trieste 24, all'interno della sede dei Servizi Sociali Comunali. Il palazzo ospita anche numerosi altri Uffici Comunali, tra cui l'anagrafe e la Polizia Municipale. Davanti all'edificio che ospita gli Uffici è presente una delle principali fermate della rete di trasporto urbano ed extraurbano. Gli Sportelli, inoltre, sono distanti circa 300 metri dal parcheggio “Sferisterio”, uno dei parcheggi più capienti presenti nel Comune di Macerata, come meglio evidenziato nell'elaborato grafico di cui alla sezione 3.3.	L'edificio è collocato in pieno centro abitato, proprio di fronte alla storica cinta muraria. Il Comune di Macerata ha una popolazione complessiva di n. 41.514 abitanti (ril. ISTAT 01.01.2019), con una densità di n. 448,65 ab/Km <sup>2</sup> . Il Comune di Macerata risulta essere il Comune con la maggiore densità di popolazione a livello di Ambito, con una cifra superiore a quella provinciale oltre che regionale.
4	L'Ufficio di Promozione Sociale c/o il Comune di Mogliano è collocato all'interno dei Servizi Sociali Comunali. Il Comune di Mogliano, in seguito agli eventi sismici del 2016, ha dovuto spostare la propria sede poiché la Casa Comunale è stata dichiarata inagibile. Attualmente l'UPS ha sede in via Adriano Adriani, a pochi metri dall'Isitituo Comprensivo Giovanni XXIII. Tale sistemazione può beneficiare di liberi parcheggi a circa 50 metri dalla sede comunale e numerose fermate del pullman extraurbano a circa 3 e 6 minuti di distanza per i pedoni, come meglio evidenziato nell'elaborato grafico di cui alla sez. 3.3.	L'edificio, che ospita anche il “Museo delle terre artigiane” è collocato in centro abitato, a ridosso della cinta muraria. Il Comune di Mogliano ha una popolazione complessiva di n. 4.571 abitanti (ril. ISTAT 01.01.2019), con una densità di n. 156,22 ab/Km <sup>2</sup> . Il Comune di Mogliano risulta avere una densità di popolazione superiore a quella dell'intero territorio della provinciale.
5	L'Ufficio di Promozione Sociale c/o Montecassiano ha sede all'interno dei Servizi Sociali Comunali. L'area presenta numerosi spazi di parcheggio nelle vicinanze. L'Ufficio di Promozione Sociale è collocato in una zona particolarmente frequentata dai residenti del Comune di	La sede è collocata in pieno centro storico ed è adiacente alla piazza principale. Il Comune di Montecassiano ha una popolazione complessiva di n. 7.054 abitanti (ril. ISTAT 01.01.2019), con una densità di n. 211,45 ab./Km <sup>2</sup> .



# Ambito Territoriale Sociale n. 15

Appignano-Corridonia-Macerata-Mogliano-Montecassiano-Petriolo-Pollenza-Treia-Urbisaglia

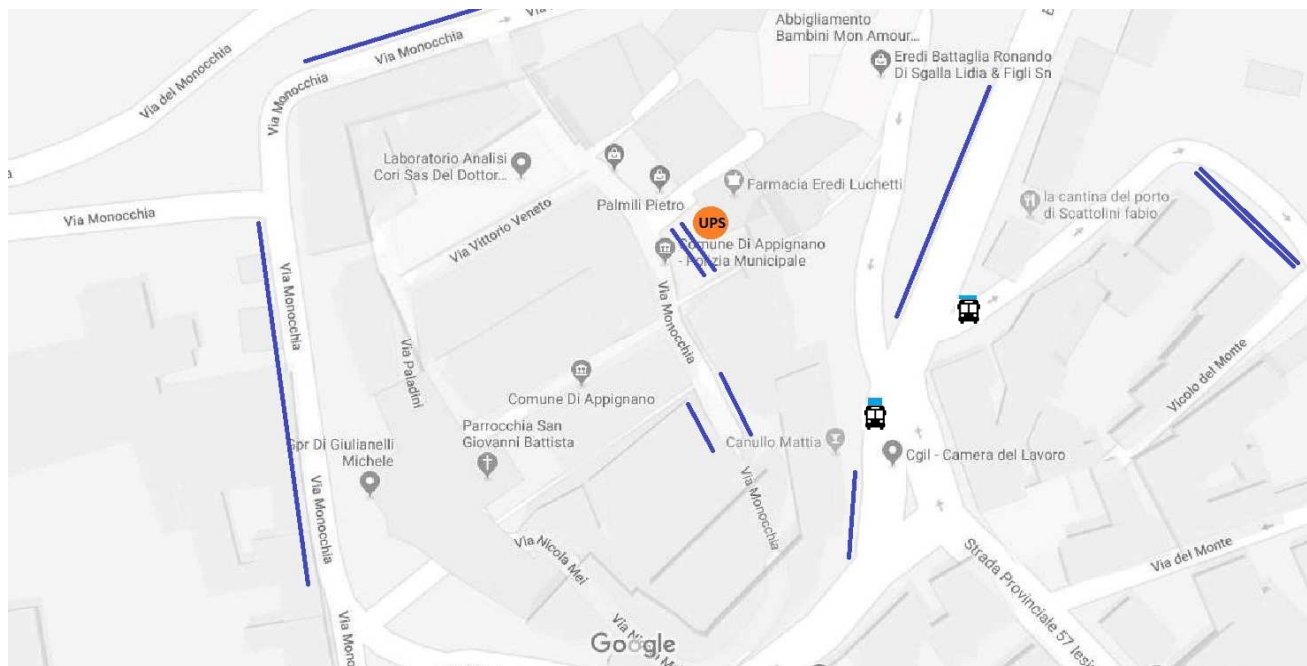
ENTE CAPOFILIA: COMUNE DI MACERATA

	<p>Montecassiano: nei pressi della sede Municipale, a circa 5 minuti per i pedoni, è presente una fermata dell'autobus extraurbano, come meglio evidenziato nell'elaborato grafico di cui alla sezione 3.3.</p>	<p>La densità di popolazione del Comune di Montecassiano risulta essere superiore alla densità media della Provincia di Macerata e a quella regionale.</p>
6	<p>L'Ufficio di Promozione Sociale attivato presso il Comune di Petriolo è collocato all'interno dei Servizi Sociali Comunali. Il Comune di Petriolo, in seguito agli eventi sismici del 2016, ha dovuto spostare la propria sede a seguito della dichiarazione di inagibilità del Municipio. Attualmente gran parte del Comune opera all'interno degli spazi dell'ex asilo nido mentre altri uffici sono stati spostati all'interno di container adiacenti alla sede provvisoria principale. Tale sistemazione, esterna al centro storico, è sita nelle vicinanze delle maggiori attività commerciali del Comune e dispone di numerosi parcheggi liberi, mentre la fermata del pullman extraurbano si trova a circa 600 m di distanza, come meglio evidenziato nell'elaborato grafico di cui alla sezione 3.3.</p>	<p>Il Comune di Petriolo ha una popolazione complessiva di n. 1.929 abitanti (ril. ISTAT 01.01.2019): pur essendo il Comune meno popoloso tra i 9 Comuni dell'ATS 15, ha una densità di n. 123,26 ab./Km<sup>2</sup>, maggiore della densità della Provincia di Macerata.</p>
7	<p>L'Ufficio di Promozione Sociale presso il Comune di Pollenza è collocato all'interno dei Servizi Sociali Comunali, ospitati nella sede Municipale, sita presso la principale piazza cittadina, nel cuore del centro storico di Pollenza.</p> <p>Tale sistemazione, pur trovandosi nel cuore cittadino, può beneficiare di un ampio parcheggio e di una fermata del pullman extraurbano distante, per i pedoni, circa 7 minuti, come meglio evidenziato nell'elaborato grafico di cui alla sezione 3.3.</p>	<p>La sede dell'UPS c/o il Comune di Pollenza è collocata in pieno centro storico e si affaccia sulla piazza principale.</p> <p>Il Comune di Pollenza ha una popolazione complessiva di n. 6.475 (ril. ISTAT 01.01.2019), con una densità di n. 163 ab./Km<sup>2</sup>, densità superiore a quella della regionale e provinciale.</p>
8	<p>L'Ufficio di Promozione Sociale c/o il Comune di Treia è collocato all'interno dei Servizi Sociali Comunali, con sede in un distaccamento del Municipio, sito in un edificio che originariamente era adibito a monastero di suore di clausura. Tale collocazione è successiva agli eventi sismici di fine 2016, che hanno reso inagibile la precedente sede.</p> <p>Lo stabile, che sorge a ridosso della storica cinta muraria, è anche sede della scuola secondaria di primo grado dell'Istituto Comprensivo "Paladini". Appena fuori dalle mura (a una distanza di circa 650m, 6 minuti pedonali) è presente una fermata del pullman extraurbano.</p> <p>La strada principale che costeggia la cinta muraria davanti all'UPS è caratterizzata da senso unico di marcia, poiché una carreggiata è completamente adibita a parcheggio auto.</p> <p>Si rimanda all'elaborato grafico di cui alla sezione 3.3.</p>	<p>L'UPS è sito in uno dei luoghi più frequentati della città, nel medesimo stabile che ospita anche una scuola secondaria di primo grado.</p> <p>Il Comune di Treia ha una popolazione complessiva di n. 9.255 abitanti (ril. ISTAT 01.01.2019) e, con una densità di n. 98,94 ab./Km<sup>2</sup>, risulta essere il Comune con la densità di popolazione più bassa dell'ATS n. 15, ma con l'estensione maggiore (93,54 Km<sup>2</sup>).</p>
9	<p>L'Ufficio di Promozione Sociale – Urbisaglia è collocato all'interno dei Servizi Sociali Comunali, con sede nel Palazzo Municipale. La vicina piazza Garibaldi, dove è sita la Parrocchia di San Lorenzo (la principale della città) e la Rocca di Urbisaglia, è la piazza principale del Comune, dove si concentrano le principali attività economiche e ricreative del centro.</p> <p>Oltre ai numerosi parcheggi presenti lungo le vie del centro storico di Urbisaglia, a circa 200 m dalla sede municipale è presente un ampio parcheggio, di recente inaugurazione, come meglio evidenziato nell'elaborato grafico di cui alla sezione 3.3.</p>	<p>L'edificio in cui opera l'UPS è sito lungo il corso principale del Comune.</p> <p>Il Comune di Urbisaglia ha una popolazione complessiva di n. 2.551 abitanti (ril. ISTAT 01.01.2019), con una densità di n. 111,59 ab./Km<sup>2</sup>.</p>

### Sezione 3.3

Per consentire una migliore comprensione da parte della Commissione di Valutazione Regionale (CVR) è possibile allegare degli elaborati grafici/piantine/mappe che evidenzino la copertura territoriale ed in termini di popolazione servita di ciascun sportello evidenziato nelle tabelle di cui sopra.

### APPIGNANO



#### Legenda

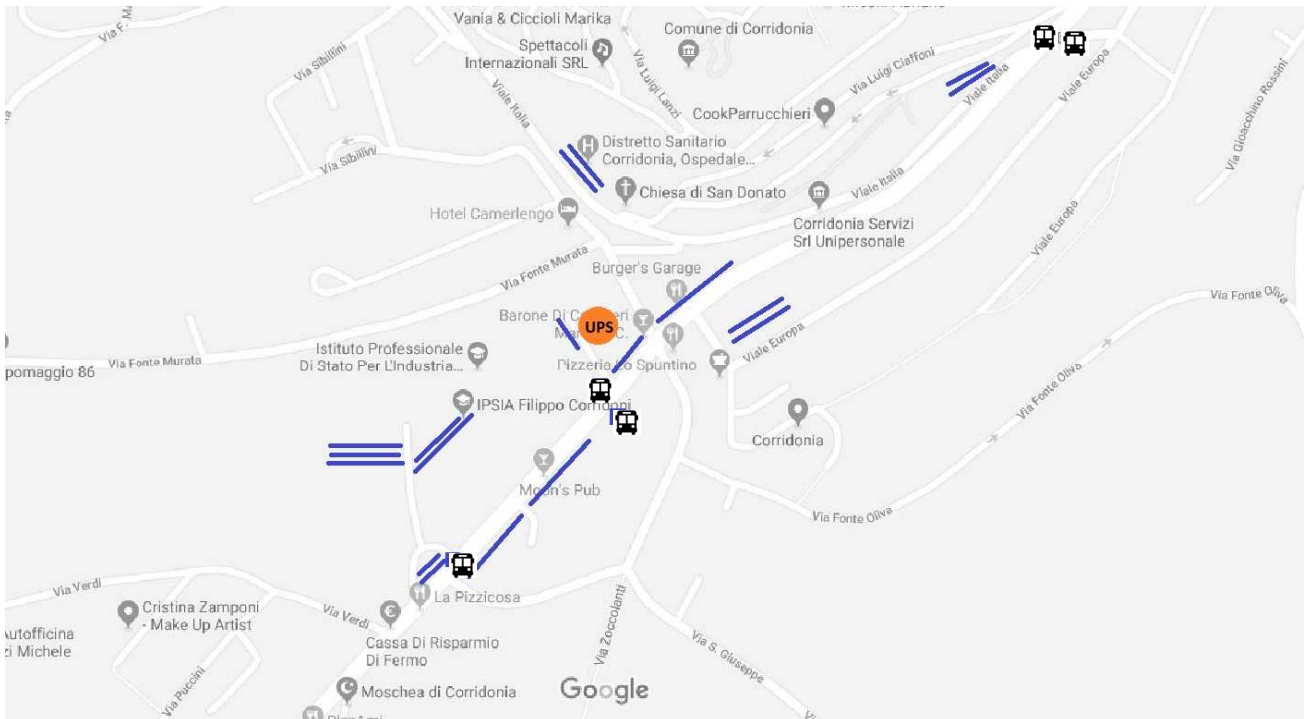
- Ufficio di Promozione Sociale
- Principali fermate autobus urbani/extra-urbani
- Principali parcheggi su strada

L'Ufficio di Promozione Sociale di Appignano ha sede in Piazza Umberto I n. 17, all'interno della sede dei Servizi Sociali Comunali, collocati all'interno del Palazzo Municipale. La zona, corrispondente al pieno centro città e densamente abitata, è fornita di parcheggi e di fermate delle tratte urbane ed extra-urbane per un raggio di oltre 250m<sup>1</sup>.




<sup>1</sup> Tenendo presente l'estensione ridotta del Comune di Appignano, al fine di valutare la fruibilità dell'UPS, viene tenuto in considerazione un raggio ridotto di 250m.



## CORRIDONIA



### Legenda

-  Ufficio di Promozione Sociale
-  Principali fermate autobus urbani/extra-urbani
-  Principali parcheggi su strada

L'Ufficio di Promozione Sociale di Corridonia è collocato in pieno centro abitato, lungo una delle vie principali, in una zona che beneficia di numerosi parcheggi su strada e delle fermate autobus delle tratte urbane ed extra-urbane principali per un raggio di circa 500.

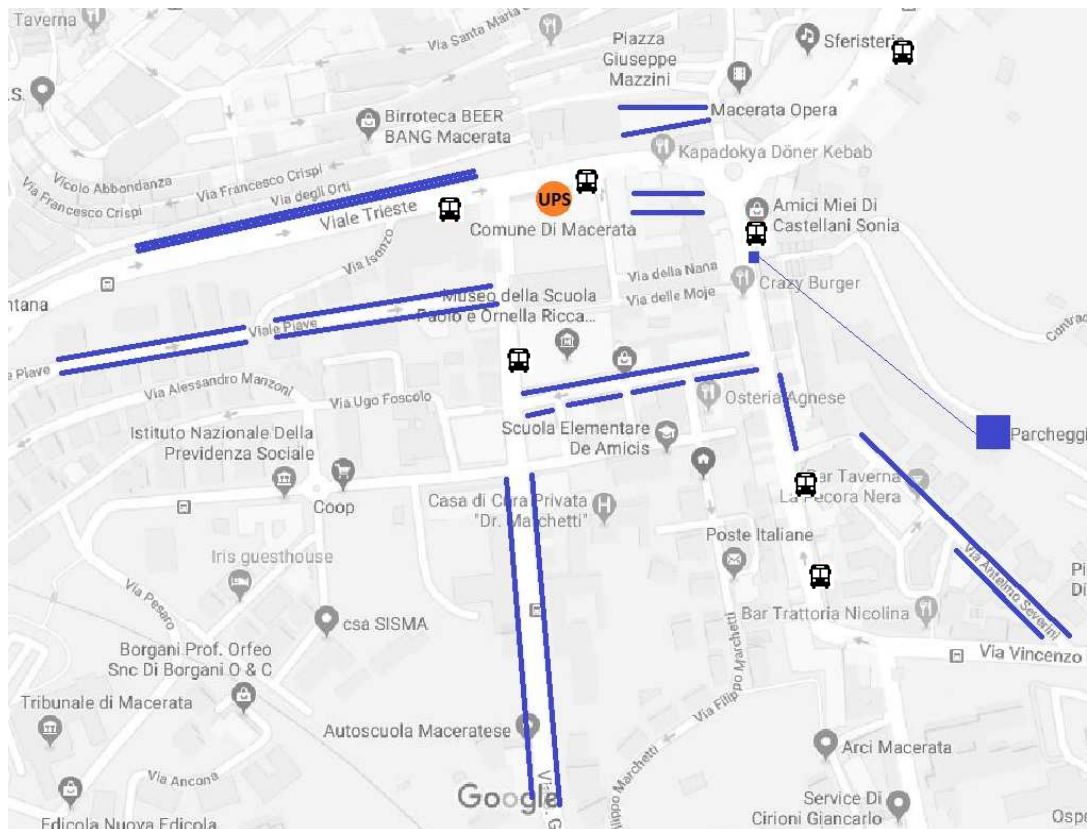


# Ambito Territoriale Sociale n. 15





Appignano-Corridonia-Macerata-Mogliano-Montecassiano-Petriolo-Pollenza-Treia-Urbisaglia

ENTE CAPOFILIA: COMUNE DI MACERATA

## MACERATA



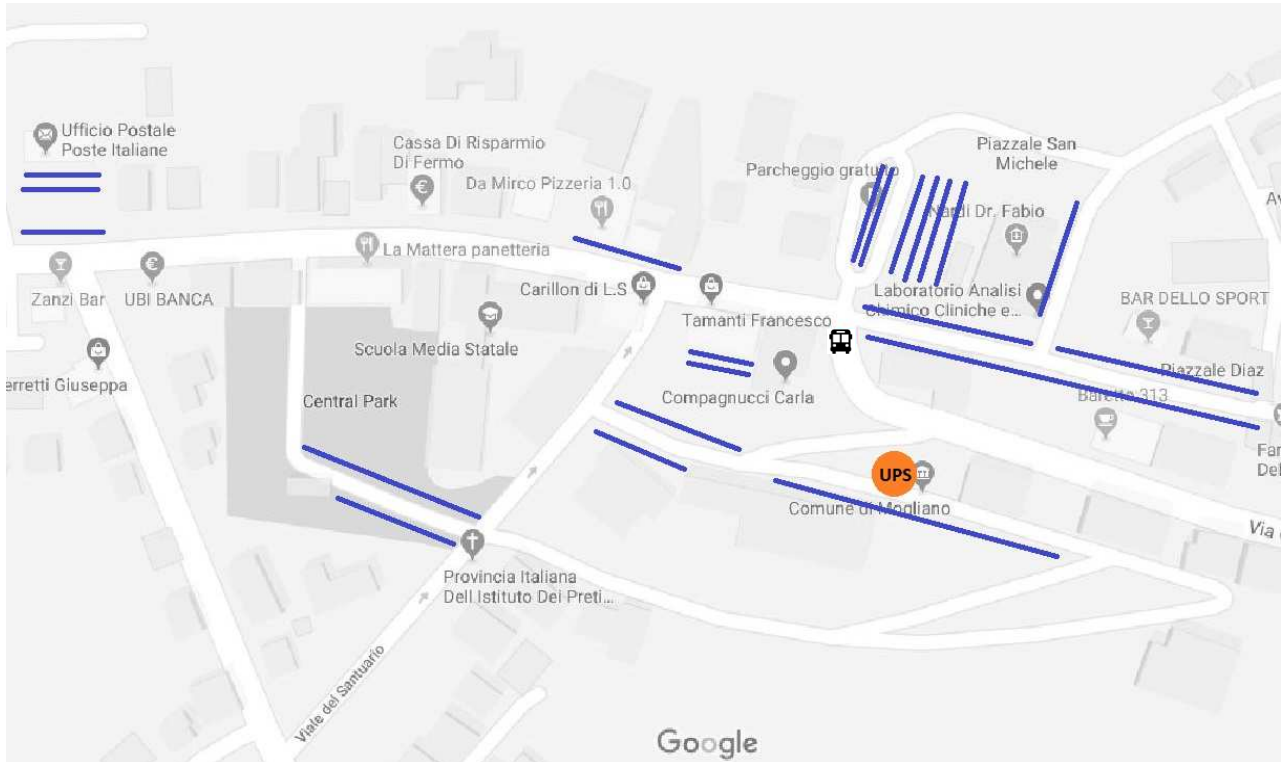
### Legenda

-  Ufficio di Promozione Sociale
-  Principali fermate autobus urbani/extra-urbani
-  Principale parcheggio coperto
-  Principali parcheggi su strada




L'Ufficio di Promozione Sociale di Macerata è collocato appena fuori le mura cittadine, in una zona altamente popolata, ampiamente fornita di parcheggi, sia su strada che coperti, e numerose fermate delle tratte urbane ed extra-urbane per un raggio di oltre 1,5 km.



## MOGLIANO



### Legenda

-  Ufficio di Promozione Sociale
-  Principali fermate autobus urbani/extra-urbani
-  Principali parcheggi su strada

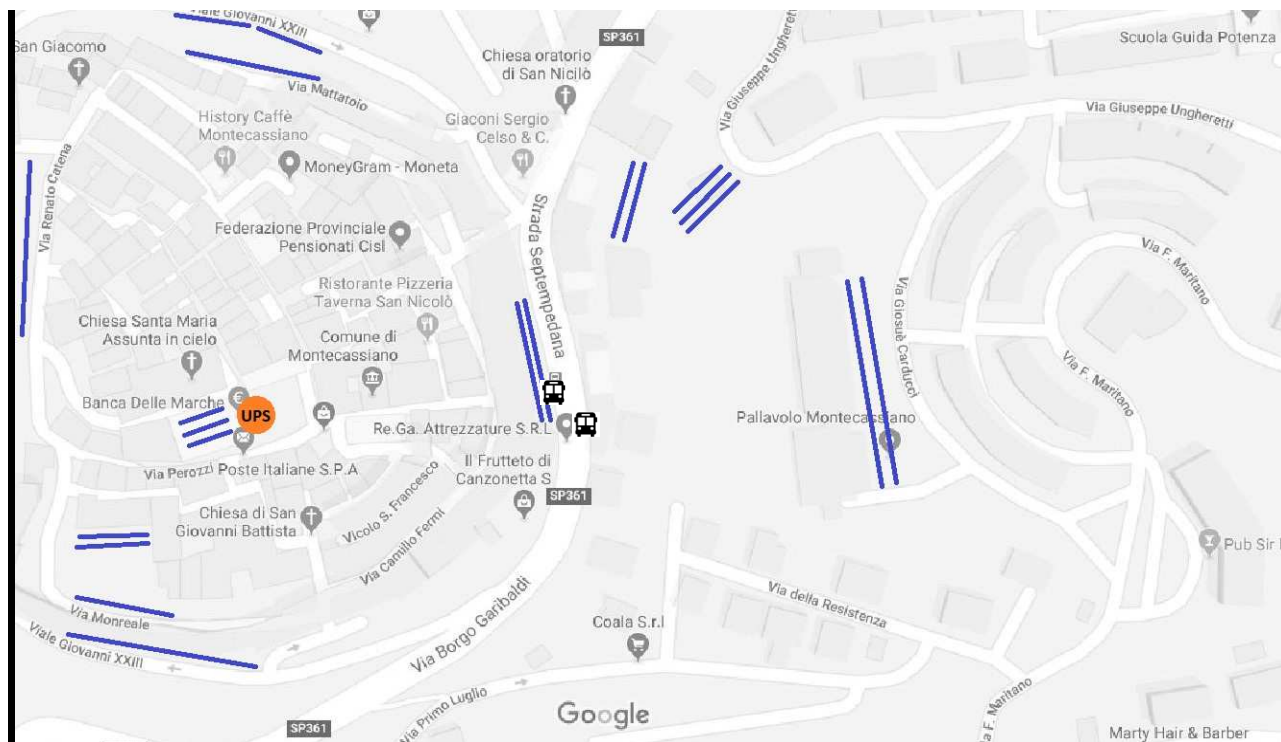
Il Comune di Mogliano, in seguito agli eventi sismici del 2016, ha dovuto spostare la propria sede poiché la Casa Comunale è stata dichiarata inagibile: attualmente l'UPS ha sede in via Adriano Adriani, zona può beneficiare di numerosi parcheggi e diverse fermate autobus delle tratte urbane ed extra-urbane per un raggio di oltre 500m<sup>2</sup>.

<sup>2</sup> Tenendo presente l'estensione ridotta del Comune di Mogliano, al fine di valutare la fruibilità dell'UPS, viene tenuto in considerazione un raggio ridotto di 500m.








## MONTECASSIANO



### Legenda

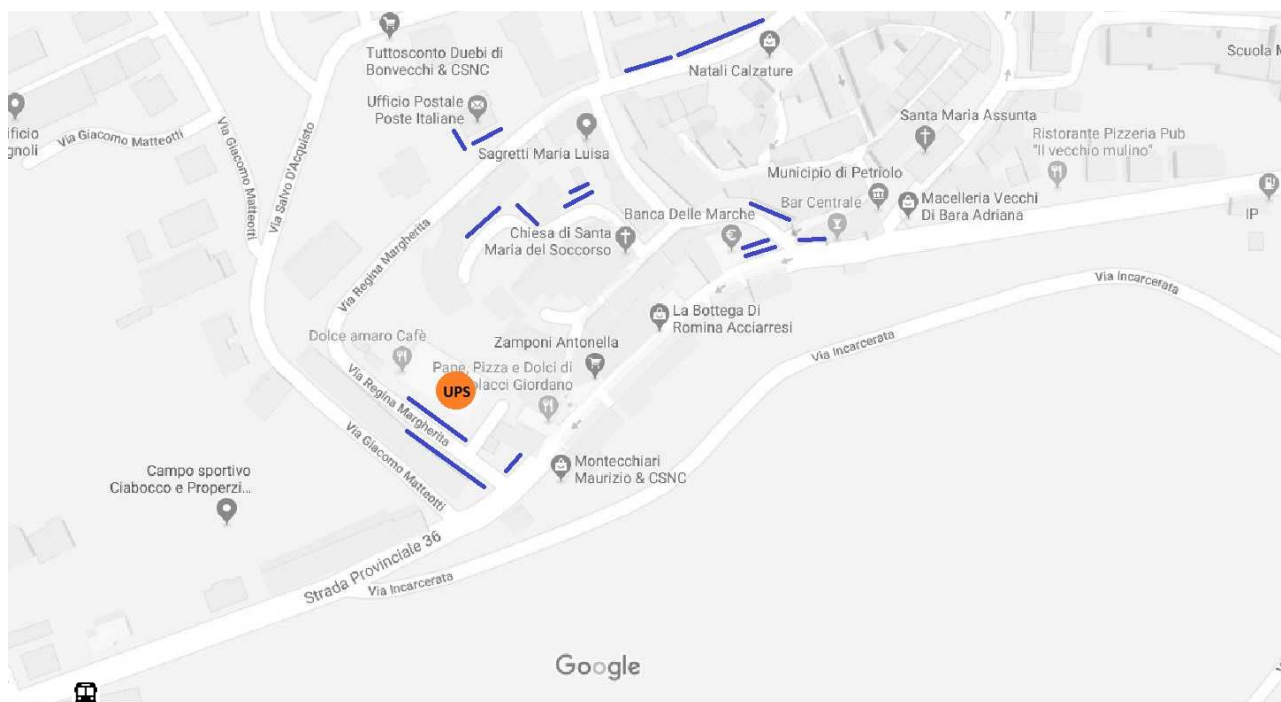
-  Ufficio di Promozione Sociale
-  Principali fermate autobus urbani/extra-urbani
-  Principali parcheggi su strada

L'Ufficio di Promozione Sociale di Montecassiano è collocato in pieno centro città, in una zona altamente popolata e frequentata, che dispone di numerosi parcheggi su strada e delle fermate autobus delle tratte urbane ed extra-urbane principali per un raggio di circa 250m<sup>3</sup>.

<sup>3</sup> Vista la ridotta estensione del Comune di Montecassiano, si comprende il ridotto raggio preso in considerazione per dimostrare la fruibilità dell'UPS in questione.



## PETRIOLO



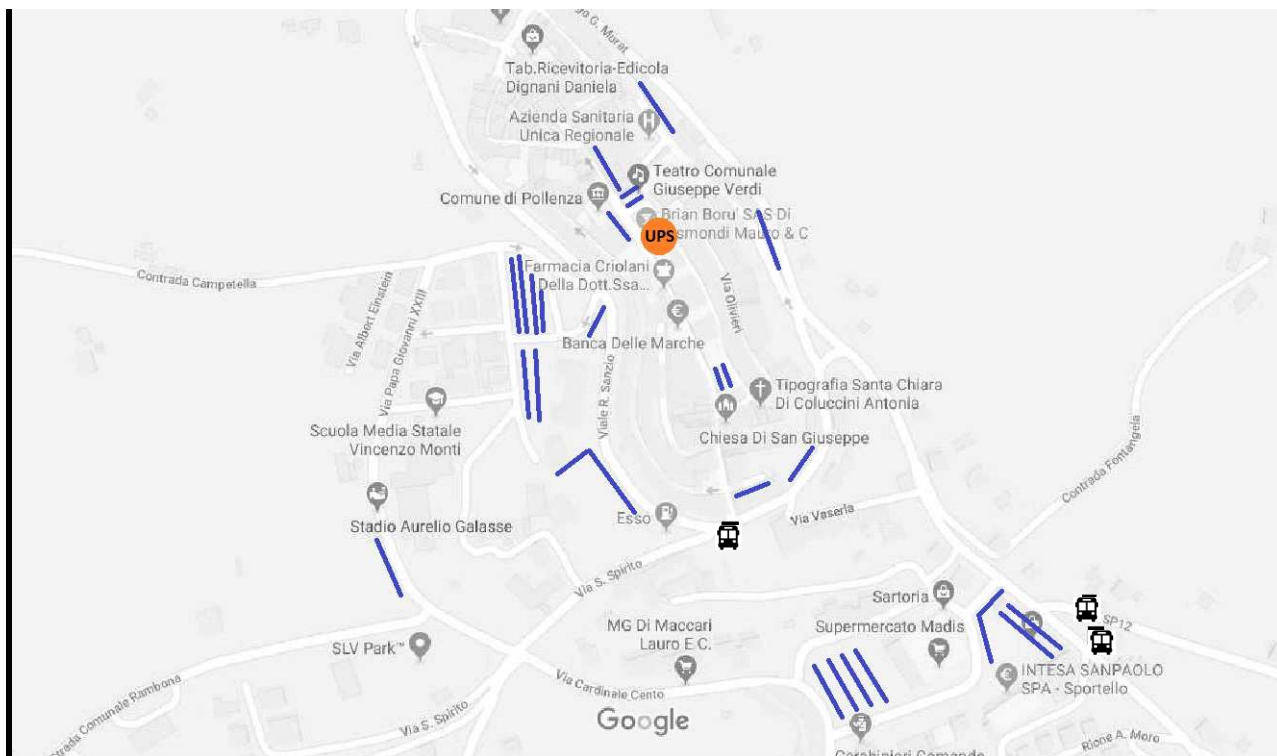
### Legenda

- Ufficio di Promozione Sociale
- Principali fermate autobus urbani/extra-urbani
- Principali parcheggi su strada




L'Ufficio di Promozione Sociale di Petriolo, in seguito agli eventi sismici del 2016, ha dovuto spostare la propria sede a seguito della dichiarazione di inagibilità del Municipio: la sistemazione, esterna al centro storico, è sita nelle vicinanze delle maggiori attività commerciali del Comune, disponendo di numerosi parcheggi liberi e della fermata del trasporto extraurbano in un raggio di 500m circa.



## POLLENZA



### Legenda

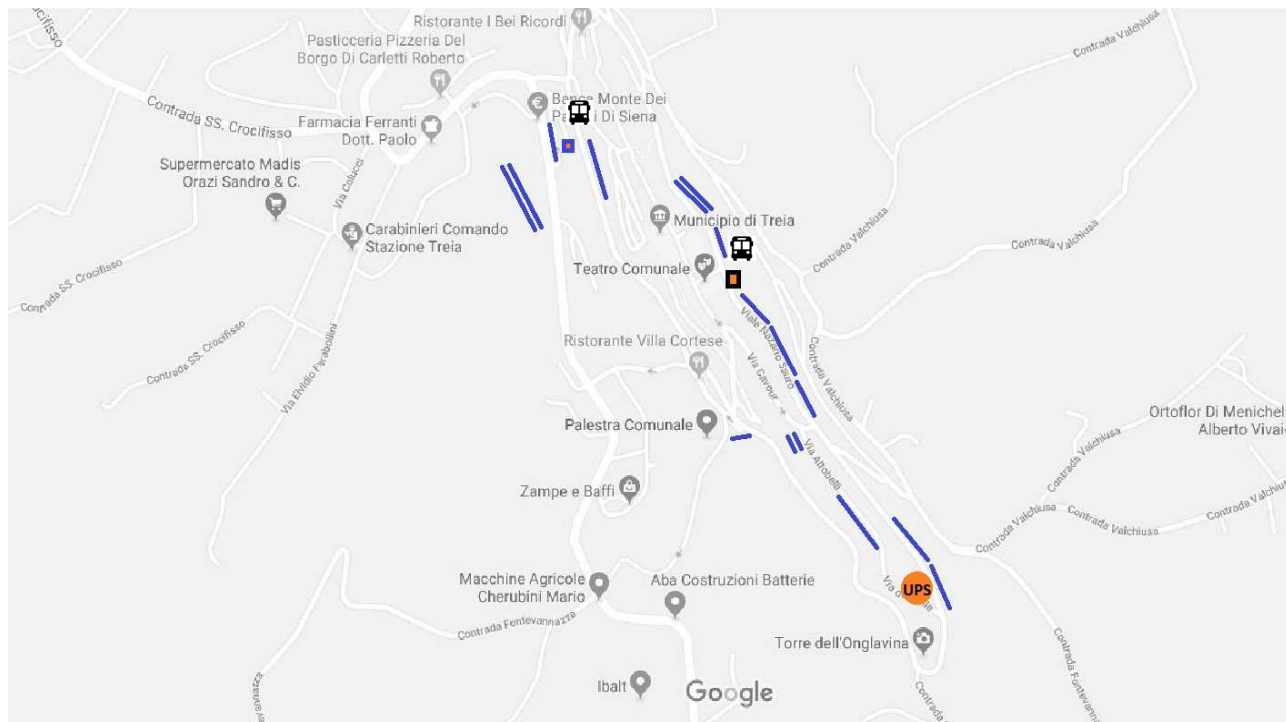
-  Ufficio di Promozione Sociale
-  Principali fermate autobus urbani/extra-urbani
-  Principali parcheggi su strada

L'Ufficio di Promozione Sociale di Pollenza è situato presso la principale piazza cittadina, nel cuore del centro storico, ed è servito da numerosi parcheggi su strada e dalle fermate del trasporto extraurbano in un raggio di circa 250m<sup>4</sup>




<sup>4</sup> Vista la ridotta estensione del Comune di Pollenza, si comprende il ridotto raggio preso in considerazione per dimostrare la fruibilità dell'UPS in questione.



## TREIA



### Legenda

-  Ufficio di Promozione Sociale
-  Principali fermate autobus urbani/extra-urbani
-  Principali parcheggi su strada

A seguito degli eventi sismici del 2019, l'Ufficio di Promozione Sociale di Treia sorge a ridosso della storica cinta muraria, in una zona di viva attività cittadina fornita di molti parcheggi su strada e delle fermate autobus delle principali tratte di trasporto extraurbano.

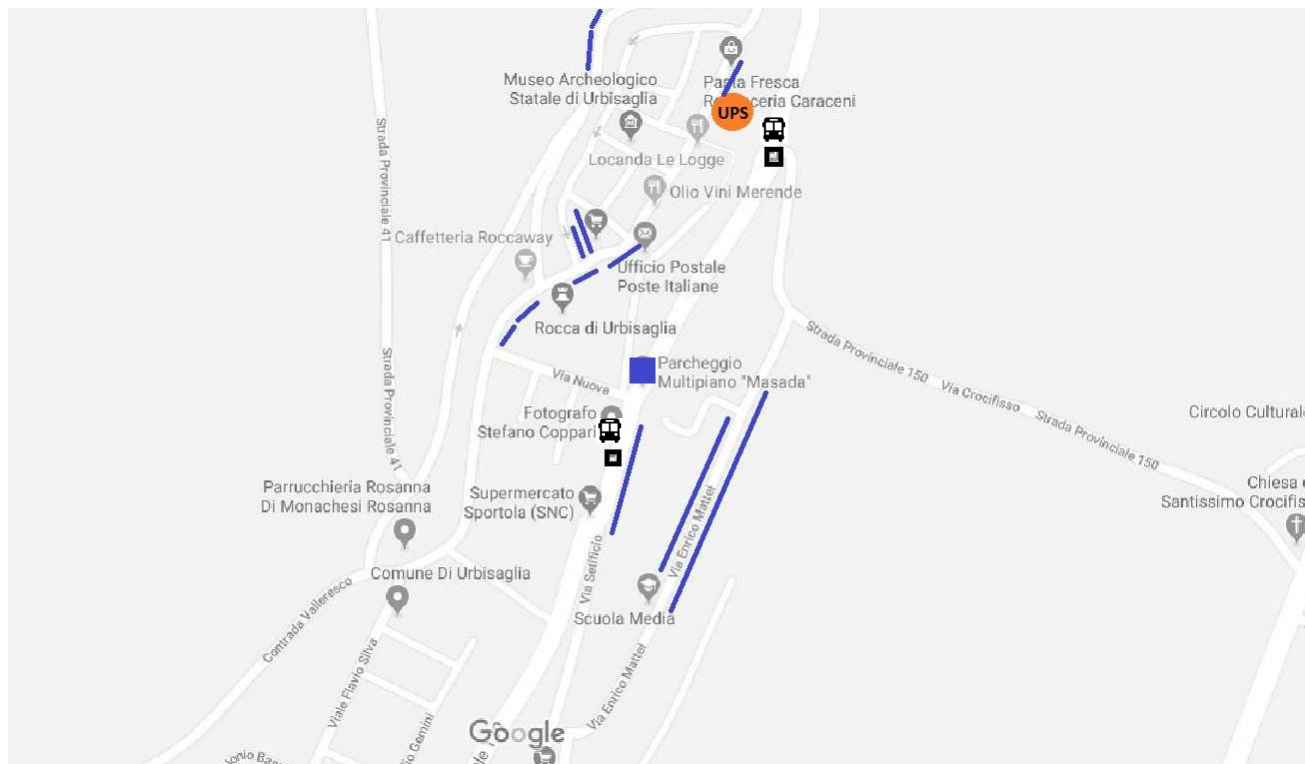


# Ambito Territoriale Sociale n. 15





Appignano-Corridonia-Macerata-Mogliano-Montecassiano-Petriolo-Pollenza-Treia-Urbisaglia

ENTE CAOFILA: COMUNE DI MACERATA

## URBISAGLIA



### Legenda

-  Ufficio di Promozione Sociale
-  Principali fermate autobus urbani/extra-urbani
-  Principali parcheggi su strada
-  Principale parcheggio coperto

L'Ufficio di Promozione Sociale di Urbisaglia è situato lungo il principale corso cittadino, servito da numerosi parcheggi su strada, da un ampio parcheggio coperto di recente costruzione e dalle fermate del principale trasporto extraurbano in un raggio di circa 250m<sup>5</sup>

<sup>5</sup> Vista l'estensione del Comune di Urbisaglia, si comprende il ridotto raggio preso in considerazione per dimostrare la fruibilità dell'UPS in questione.



## 4. Preventivo finanziario

### Sezione 4.1

#### Spese per il personale (cat. A)

Funzione	Costo lordo orario Standard	Numero ore <sup>6</sup>	Totale
Accesso/sportelli sociali	€ 18,00	5.280	€ 95.040,00
Presa in carico	€ 18,00	16.680	€ 300.240,00
Tirocini sociali, tutoraggio e inserimento lavorativo	--	0,00	€ 0,00
Assistenza educativa, Sostegno alle funzioni genitoriali e Servizio Socio educativo estivo	€ 18,00	10.137	€ 182.466,00
<b>Totale Categoria A - Spese per il personale</b>		<b>32.097</b>	<b>€ 577.746,00</b>

### Sezione 4.2

#### Altri costi ammissibili (cat. B)

Questa sezione non va compilata in quanto l'ammontare degli altri costi è automaticamente determinato nel 40% del totale della Categoria A - Spese per il personale.

Il costo complessivo dell'intervento è automaticamente calcolato sommando al totale della Categoria A - Spese per il personale gli altri costi ammissibili.

<sup>6</sup> Il "numero ore" deve corrispondere al "totale ore" indicato nelle tabelle di cui alle sezioni 2.2, 2.3, 2.4, 2.5